

BOSNA I HERCEGOVINA
MINISTARSTVO KOMUNIKACIJA I PROMETA

**BOSNA I HERCEGOVINA
MINISTARSTVO KOMUNIKACIJA I PROMETA**

**ŠESTI MINISTARSKI SASTANAK SEETO
RAZVOJ OSNOVNE REGIONALNE TRANSPORTNE MREŽE
U ZEMLJAMA JUGOISTOČNE EVROPE**
Sarajevo 01. decembar 2010. godine



Trg Bosne i Hercegovine 1/IV, 71000 Sarajevo
tel: +387 33 284 750 fax: +387 33 284 751 http://www.mkt.gov.ba

BOSNA I HERCEGOVINA
MINISTARSTVO KOMUNIKACIJA I PROMETA

SADRŽAJ

- **Osnovna putna mreža**
 - ✓ Koridor Vc, dionice auto-puta u izgradnji, faza izrade glavnog projekta;
 - ✓ Rute R2a, R2b i R3 (izgradnja, izrada projektne dokumentacije).
- **Osnovna željeznička mreža**
 - ✓ Željeznička mreža u BiH;
 - ✓ Koridor Vc i Ruta 9A (osnovne karakteristike, stanje);
 - ✓ Projekti obnove i razvoja željezničke infrastrukture "Regionalni projekti željeznica I i II";
 - ✓ Željeznička pruga Čapljina-Trebinje-Nikšić.
- **Međunarodna transnacionalna osa "Rijeka Sava"**
 - ✓ Osnovni podaci;
 - ✓ Cilj programa obnove i razvoja plovidbe na rijeci Savi;
 - ✓ Sadržaj programa obnove i razvoja plovidbe na rijeci Savi.

Koridor Vc (dionice auto-puta u izgradnji i pripremi)

- Dužina : 336 km;
- Završeno i pušteno u promet 37 km (Jošanica-Podugovi-Visoko-Kakanj);
- U toku su radovi na dionici Kakanj-Drivuša (Zenica jug), L=16 km, i na Sarajevskoj obilaznici, L=15 km;
- Iz kreditnih sredstava EBRD, EIB i Kuvajtskog fonda za razvoj do kraja 2013. godine bit će izgrađene sljedeće dionice :
 - ✓ Vlakovo-Tarčin, L=19,7 km;
 - ✓ Južna granična točka sa R. Hrvatskom (Bijača)-Počitelj, L=21 km;
 - ✓ Sjeverna granična točka sa R. Hrvatskom (Svilaj)-Ođžak, L=11 km;
- Za dionicu Balnozi-Drivuša, L=8,5 km, osigurano djelimično financiranje (30 miliona €/80 miliona €);
- Gradnja međuzdravnog mosta Svilaj koji će financirati BiH i R. Hrvatska na principu 50% / 50 %, započeće početkom 2011. godine.



Koridor Vc (dionice auto-puta u fazi izrade i planiranja izrade glavnog projekta)

- Do kraja 2011. godine treba biti završena izrada glavnog projekta za sljedeće dionice :
 - ✓ Vukosavlje-Doboj, L=48 km;
 - ✓ Mostar-Počitelj, L= 37,2 KM.
- U tijeku je odabir projektanta za dionicu Konjic-Tarčin, L=25 km;
- U okviru Instrumenta predpristupne pomoći (IPA), 2011. kandidiran je projekt izrade glavnog projekta za dvije preostale dionice auto-puta na Koridoru Vc, i to :
 - ✓ Zenica-Doboj, L=58,4 km;
 - ✓ Konjic-Mostar, L=46,2 km.



Ruta R2a


Gradiška-Banja Luka-Jajce-Lasva

- Radovi na auto-putu Banja Luka-Gradiška, L=37 km, u završnoj fazi;
- Izrada projektne dokumentacije za međuzdravni most (BiH-R. Hrvatska), na rijeci Savi (Gradiška), na auto-putu Banja Luka-Gradiška;
- Izrada glavnog projekta za brzu cestu, Lašva-Nević Polje, veza sa auto putem na Koridoru Vc, L=23,5 km.

Ruta R2b

Sarajevo-Foča-Hum (granica sa Crnom Gorom)

- Izrada studijsko projektne dokumentacije za novu trasu ceste na dionici Brod na Drini (Foča)-Hum;
- U okviru IPA 2011. kandidiran projekt :
 - ✓ Izrada glavnog projekta za novu trasu ceste na dionici Brod na Drini (Foča)-Hum i izrada studijsko projektne dokumentacije za poboljšanje ceste Sarajevo-Foča.



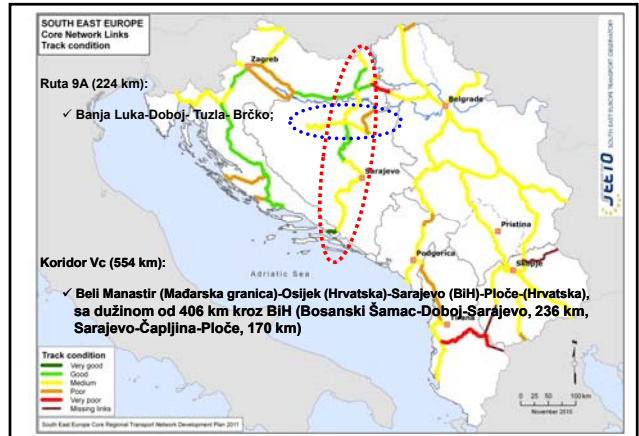
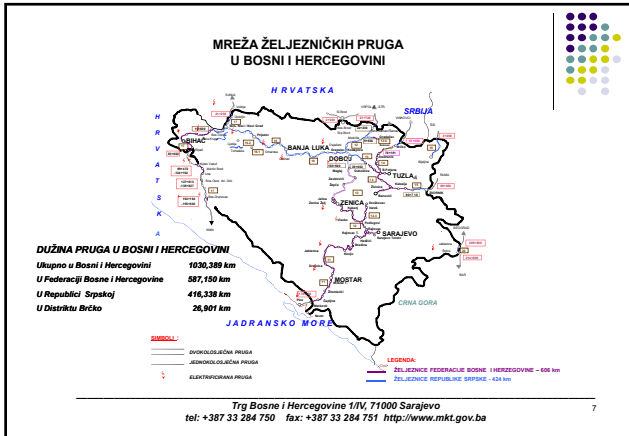
Ruta R3

Sarajevo-Pale-Mesići-Ustiprača-Višegrad-Vardište (granica sa R. Srbijom).

- U okviru IPA 2011. kandidiran projekat :
 - ✓ Izrada studijsko projektne dokumentacije za osuvremenjavanje ceste Sarajevo-Pale-Mesići-Ustiprača-Višegrad-Vardište (granica sa R. Srbijom), sa krakom na poddionici Renovica-Goražde.

Magistralni put M-5 Sarajevo - Mesići





OBNOVA I RAZVOJ ŽELJEZNIČKE INFRASTRUKTURE

Obnova željezničke infrastrukture u BiH odvija se u tri faze:

- Prva faza:** Oправка pruga za male brzine bez odgovarajuće signalizacije i telekomunikacije. Ova faza je realizirana iz donacija Međunarodne zajednice, uglavnom zemalja EU. Investirano je **70 miliona US \$**.
- Druga faza:** Obnova pruga i pružnih postrojenja sa modernizacijom. Prioritetni projekti druge faze financirani su iz bankarskih kredita, a nazvani su **"Regionalni projekti željeznica I i II"**;
- Treća faza:** Rekonstrukcija pruga na **Pan-Evropskom koridoru Vc i Paralelnom X** u skladu sa standardima Trans Evropskih željeznica.

Trg Bosne i Hercegovine 1/IV, 71000 Sarajevo
tel: +387 33 284 750 fax: +387 33 284 751 http://www.mkt.gov.ba

OBNOVA I RAZVOJ ŽELJEZNIČKE INFRASTRUKTURE

U okviru druge faze, poznate pod nazivom **"Regionalni projekti željeznica I i II"**, do sada su realizirani sljedeći projekti:

- ✓ Remont pruga na koridoru Vc i paralelnom koridoru X,
- ✓ Stanična signalizacija i osiguranje putnih prelaza;
- ✓ Daljinsko upravljanje električnom vučom;
- ✓ Sanacija tunela "Jedrinje" kod Mostara;
- ✓ Nabavka i instalacija informacijske opreme.

65 miliona €

Krajem 2005. godine potpisani su ugovori za nove kredite sa EBRD i EIB, u vrijednosti od oko **156 miliona €** za nastavak rekonstrukcije i modernizacije željezničke infrastrukture (Regionalni projekti željeznice II), a krajem 2007.godine sa bankom OPEC-a na **12 miliona US \$**.

Trg Bosne i Hercegovine 1/IV, 71000 Sarajevo
tel: +387 33 284 750 fax: +387 33 284 751 http://www.mkt.gov.ba



MEDUNARODNA TRANSNACIONALNA OSA "RIJEKA SAVA"

- Dužina: 950 km;
- Plovna: 594 km;
- Plovna u BiH: 340 km;
- Riječne luke: Sremska Mitrovica, Šabac, Brčko, Šamac, Slavonski Brod;
- Najveća BiH luka Brčko: prijevoz tereta: 1984.godine-744.000 tona; 2008.godine-20.685 tona.

Trg Bosne i Hercegovine 1/IV, 71000 Sarajevo
tel: +387 33 284 750 fax: +387 33 284 751 http://www.mkt.gov.ba

MEĐUNARODNA TRANSNACIONALNA OSA "RIJEKA SAVA"

Okvirni sporazum o slivu rijeke Save

- Potpisan 2002 godine, zemlje potpisnice: Bosna i Hercegovina, Republika Hrvatska, Republika Slovenija i Republika Srbija;
- 2005 godine, osnovana Međunarodna komisija za sliv rijeke Save "Savska komisija", sa sjedištem u Zagrebu;
- Usvojena Strategija provođenja Okvirnog sporazuma o slivu rijeke Save;
- Izrađena Studija izvodljivosti za rehabilitaciju i razvoj transporta i plovidbe na plovnom putu rijeke Save (potvrđena ekonomska opravdanost investiranja u plovni put).

Trg Bosne i Hercegovine 1/IV, 71000 Sarajevo
tel: +387 33 284 750 fax: +387 33 284 751 http://www.mkt.gov.ba

13

CILJ PROGRAMA OBNOVE I RAZVOJA PLOVIDBE NA MEĐUNARODNOJ TRANSNACIONALNOJ OSI "RIJEKA SAVA"

- Zadovoljiti društvenu i ekonomsku tražnju;
- Pružati najbolju razinu usluge pri najnižim mogućim troškovima;
- Sigurnost i pružanje adekvatnih informacija;
- Da bude finansijski održiv i da na temelju glavnih izvora financiranja, zadovoljava potrebe održavanja, poboljšanja i razvoja transportne infrastrukture;
- Reguliran u skladu sa normama i Evropske Unije;
- Minimalno dopušteni negativni uticaj na životnu sredinu.



Trg Bosne i Hercegovine 1/IV, 71000 Sarajevo
tel: +387 33 284 750 fax: +387 33 284 751 http://www.mkt.gov.ba

14

SADRŽAJ PROGRAMA OBNOVE I RAZVOJA PLOVIDBE NA MEĐUNARODNOJ TRANSNACIONALNOJ OSI "RIJEKA SAVA"

1. Obnova i modernizacija plovnog puta

- ✓ Obilježavanje i održavanje plovnog puta;
- ✓ Izrada projektna dokumentacije za obnovu plo
- ✓ Deminiranje obale i dijelova korita rijeke Save
- ✓ Implementacija projekta obnove i modernizacij (izvođenje građevinskih radova).

2. Uvođenje Riječnog informacijskog servis rijeke Save;

3. Razvoj lučke infrastrukture

- ✓ Luka Brčko, Luka Šamac/ Bosanski Šamac;
- ✓ Potencijalne luke: Gradiška i Brod/Bosanski B



Trg Bosne i Hercegovine 1/IV, 71000 Sarajevo
tel: +387 33 284 750 fax: +387 33 284 751 http://www.mkt.gov.ba

15

SADRŽAJ PROGRAMA OBNOVE I RAZVOJA PLOVIDBE NA MEĐUNARODNOJ TRANSNACIONALNOJ OSI "RIJEKA SAVA"

4. Razvoj domaćih operatera za plovidbu i održavanje plovnih puteva

- ✓ Operateri za plovidbu;
- ✓ Održavanje plovnih puteva.

5. Pravni okvir i institucionalni razvoj u sektoru unutrašnje povidbe

- ✓ Zakoni i drugi propisi;
- ✓ Bilateralni ugovor;
- ✓ Institucionalni razvoj.

Trg Bosne i Hercegovine 1/IV, 71000 Sarajevo
tel: +387 33 284 750 fax: +387 33 284 751 http://www.mkt.gov.ba

16

BOSNA I HERCEGOVINA
MINISTARSTVO KOMUNIKACIJA I PROMETA

HVALA NA POZORNOSTI

Trg Bosne i Hercegovine 1/IV, 71000 Sarajevo
tel: +387 33 284 750 fax: +387 33 284 751 http://www.mkt.gov.ba

17